

Agentschap  
Onroerend  
Erfgoed

---

# PERCEELRAPPORT ONROEREND ERFGOED

Perceelnummer 44806F0210/00H003

---

Dit rapport is opgevraagd op 18-03-2021 om 14.14 uur via <https://geo.onroenderfgoed.be>.

De gegevens in dit perceelrapport zijn een momentopname van de situatie op het moment van de opvraging. Raadpleeg <https://geo.onroenderfgoed.be> voor de meest actuele juridische situatie. Deze kan nadien nog veranderen.

## INLEIDING

Het Perceelrapport Onroerend Erfgoed bevat gegevens van het agentschap Onroerend Erfgoed over het aanwezige erfgoed op een perceel. Het rapport biedt een overzicht van het erfgoed waaraan juridische gevolgen verbonden zijn.

Op [www.onroenderfgoed.be](http://www.onroenderfgoed.be) vindt u alle informatie over de soorten erfgoed, uw rechten en plichten en mogelijkheden tot financiële steun en fiscale voordelen.

## ADMINISTRATIEVE GEGEVENS

Postadres(sen): Johannes Schrantstraat 1-221, 9000 Gent, Johannes Schrantstraat 2-222, 9000 Gent

Gemeente: Gent

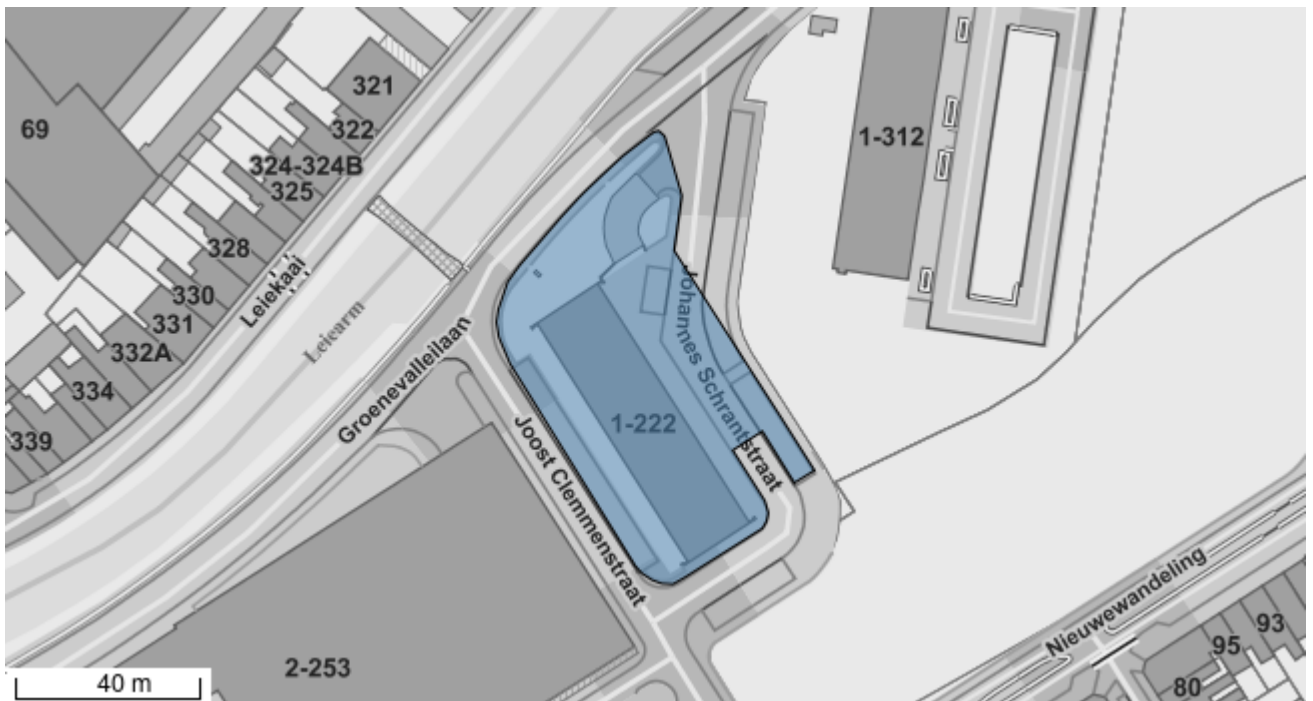
Kadastrale afdeling: GENT 6 AFD

Kadastrale sectie: F

Perceel: 0210/00H003

Capakey: 44806F0210/00H003

Oppervlakte perceel: 3417.40m<sup>2</sup>



## VASTGESTELD ERFGOED

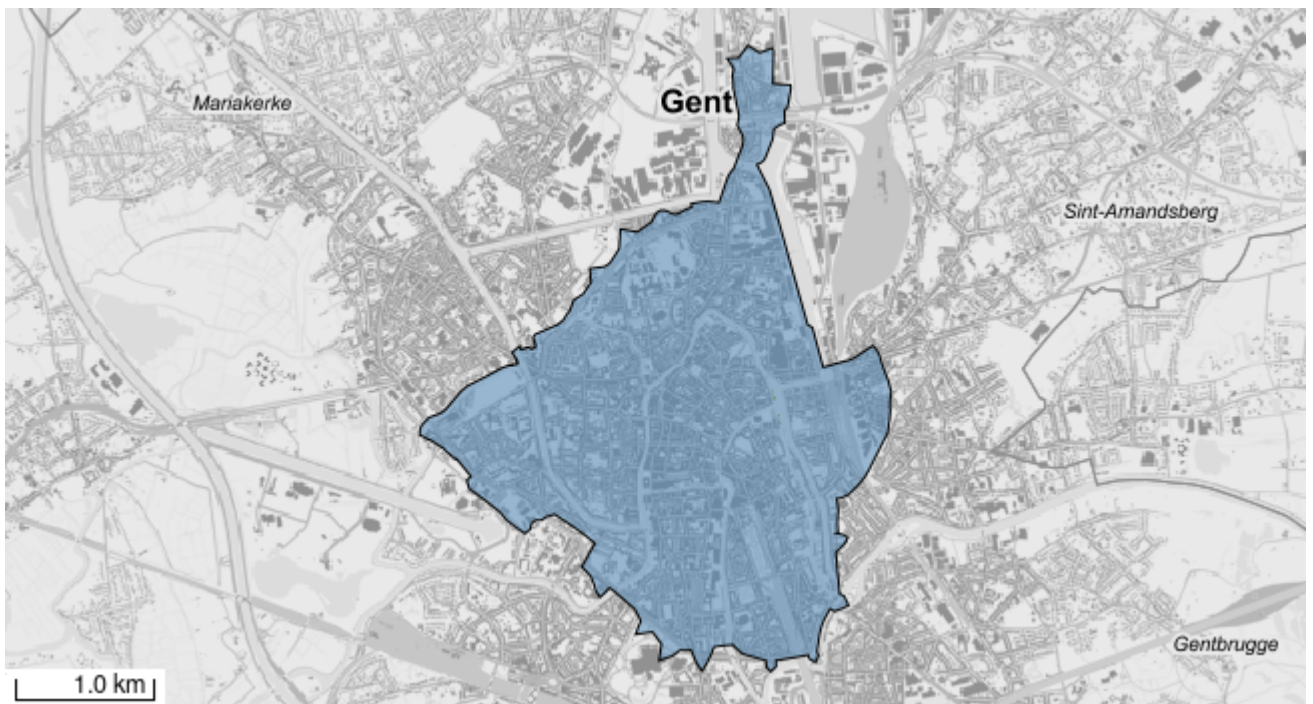
### VASTGESTELDE ARCHEOLOGISCHE ZONE

Historische stadskern van Gent

<https://id.erfgoed.net/aanduidingsobjecten/11888>

Besluiten:

<https://id.erfgoed.net/besluiten/5886>



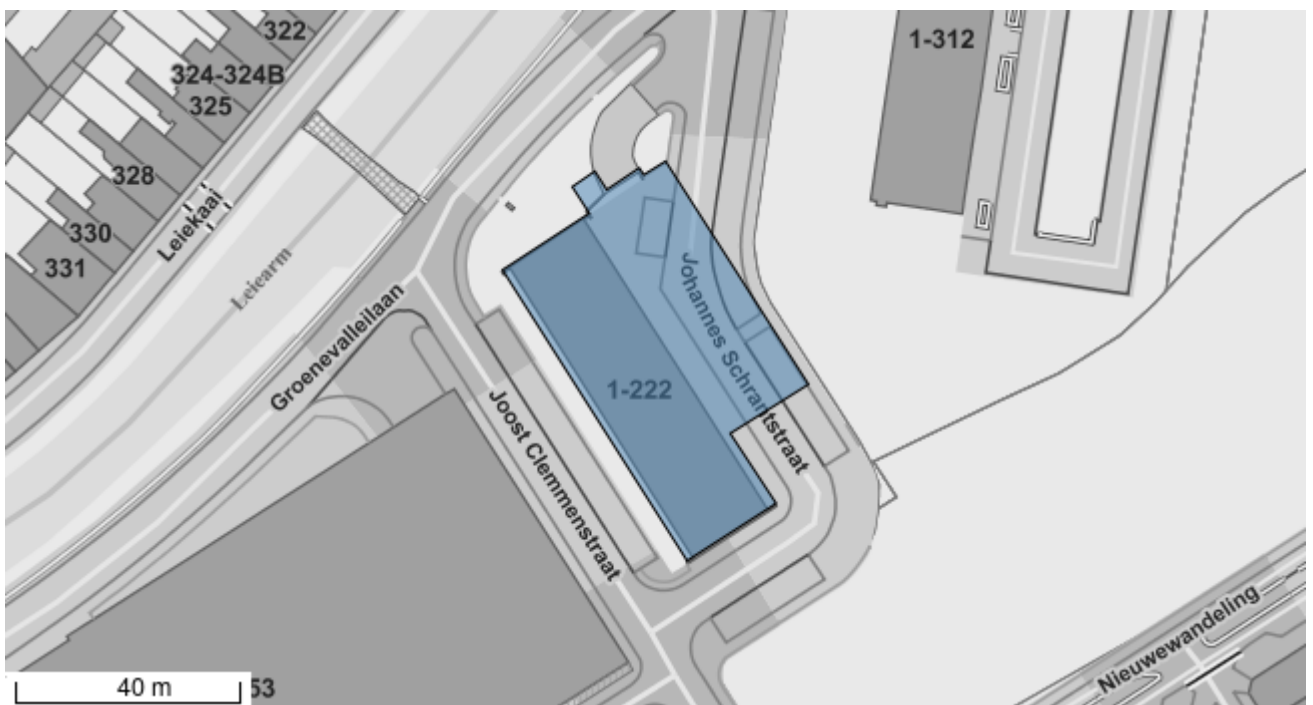
## GEBIED GEEN ARCHEOLOGIE

Gebied 1086

<https://id.erfgoed.net/aanduidingsobjecten/121941>

Besluiten:

<https://id.erfgoed.net/besluiten/14870>



## Het opgevraagde perceel is geen:

- Beschermd erfgoed
  - Beschermd stads- of dorpsgezicht
  - Overgangszone
  - Beschermd archeologische site
  - Beschermd monument
  - Beschermd cultuurhistorisch landschap
- Vastgesteld erfgoed
  - Vastgestelde houtige beplanting met erfgoedwaarde
  - Vastgestelde historische tuin of park
  - Vastgesteld bouwkundig erfgoed
  - Vastgesteld landschapsatlasrelict
- Erfgoedlandschap
- Unesco werelderfgoed
  - Unesco werelderfgoed bufferzone
  - Unesco werelderfgoed kernzone